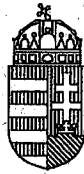



Értékelés napja: 2016.01.01.  
Levelezés napja: 2016.05.02.



HEVES MEGYEI  
KORMÁNYHIVATAL



Iktatószám: HE/FMO/1724-1/2016  
Tárgy: ajánlás 10-701050  
kódszámú vadászterület  
határára  
Ügyintéző: Lövei Zsolt  
Telefonszám: +36 (36) 413-737  
Melléklet: 2 db térkép

A J Á N L Á S

A Heves Megyei Kormányhivatal hivatalból ajánlást tesz közzé hirdetményi úton a 10-701050 kódszámú vadászterület határára, a 2017.03.01-től - 2037.02.28-ig tartó üzemtervi ciklusra az alábbiak szerint:

A térképmellékleten jelölt vadászterület szöveges határleírása a következő:

A Bükkszéki 0196 hrsz-ú út és a Bükkszéki elágazó kiindulási pontból DK-i irányba indulunk 2,4 km-t. Innen az útról letérünk és a Bükkszék 11/K É-i oldalán elérjük a közig határt 300 m múlva, majd a közig határon D-i irányba fordulva a 11/C K-i oldalán, majd a Bátor 2/A Ny-i oldalán vezető erdészeti úton haladunk 1,1 km-t, és elérjük a Bátor – Sirok – Bükkszék hármass határt. Innen a Sirok 0222/1 hrsz.-ú úton Ny-i irányban indulunk, majd a Bükkszék 0153/8 hrsz.-ú úton, a Sirok 0221 hrsz.-ú úton, a Bükkszék 0150/2 hrsz.-ú úton 2.2 km után elérjük a Sirok 0167 hrsz.-ú utat. Ezen az úton Ny felé indulunk és a Szajla 071 hrsz-ú aszfalt útra áttérve 4,3 km után érkezünk a Szajla - Sirok közötti közút Lyukvai-műút kereszteződéséhez. Innen Sirok irányába fordulva 520 m után elérjük a Sirok 0153/8 hrsz-ú árkot. Ezen Ny-i irányba indulunk, majd a 0127 és 0122 hrsz-ú árkokon elérjük a Sirok 1/A erdőtagot, mely É-i oldalán Ny-i irányba indulunk, 1/W, 1/D, 1/E, 1/H, nyugati majd 1/C É és nyugati, továbbá a 1/J, 1/K, 1/O erdőtagok határán elérjük a Sirok 102 hrsz-ú utat 2.7 km. Ezen az úton D irányba indulva áttérünk a Recsk 0227/9, majd a Sirok 078 hrsz útra 2.2 km után elérjük a 24. sz. közutat. Innen az úton áthaladva a Rögton tanyai úton Sirok 030. sz. 420 m után elérjük a vasutat. A vasúton tovább nyugati irányba 6.2 km. majd Mátraderecske belterületi útjain É irányba a 05 hrsz útig 1.1 km. Innen tovább É irányba a 05, majd 0187 hrsz utakon a 010 hrsz árokig 2 km. Innen K irányba az árkon a Recsk 56/I erdőtag D taghatárához 600 m. Tovább a taghatáron ÉK-DK irányba a Recsk 0346 hrsz útig 630 m. Innen az úton haladunk É irányba Pétervásárai közigazgatási határra 2.5 km. A közigazgatási határon DK irányba haladunk a Recsk 4, 33, erdőtagok É, ÉK taghatárán a Szajla, Kisfüzes, Recsk hármass határig. Innen ÉK irányba a Szajla 1 erdőtag É határán a Szajla 024 hrsz útig 3,3 km. Tovább a 024 hrsz úton K irányba, majd a 022/2 árkon, Kisfüzes 038 árok és 041 árok, 034 árok, Szajla 033/1 árok vonalán a Tarna folyóig. 1,7 km. A Tarnán É irányba 2,7 km után elérjük a Tarnaléles közigazgatási határát.

A Tamára vezető árkon majd Bükkszék 5/A Ny, É, határán elérjük a Sirok-Pétervására közutat 550 m. Az úton Pétervására felé 340 után É irányba fordulunk Tarnalelesz 45 erdőtag DK határára, majd a Tarnalelesz 076/1 Bükkszék 032 úton a 040 útig 2,1 km. Az úton kelet felé haladunk a 016 számú Fedémesi patakig, melyen D majd Ny irányba 740 m. Innen K irányba 014/3 hrsz területen átvezető út Bükkszék 7/A erdőtag határáig. Tovább a közigazgatási határon DK felé Bükkszék 7, 2 erdőtagok ÉK határán a Bükkszéki útig 1,6 km. Az úton K irányba 800 m a kiindulási pontig.

**A vadászterület becsült mérete: 3973 ha.**

**Az ajánlással érintett vadászterület a következő tájegységen belüli, lejáró üzemtervű vadászterületekkel szomszédos: 700310, 700410, 700510, 700910, 701112, 701111, 701210, 701310.**

Az 1996. évi LV. törvény (Vtv.) 11/A. § (4) alapján, a vadászati hatóság az ajánlást a hirdetőtábláján, és elektronikus tájékoztatásra szolgáló honlapján legalább harminc napra hirdetmény formájában közzéteszi. A vadászati hatóság kezdeményezi minden érintett település önkormányzatának hirdetőtábláján, illetve elektronikus tájékoztatásra szolgáló honlapján a hirdetmény formájában való közzétételt, amelyet az önkormányzat tájékoztató jelleggel legalább harminc napra közzétesz. Az ajánlást érintő vita esetén a vadászati hatóság hirdetőtábláján közzétett dokumentum az irányadó.


**A Vtv 11/A. § (5) bekezdése alapján az ajánlással érintett vadászterület földtulajdonosa az ajánlásra**

a) a vadászterület határaival kapcsolatos módosító javaslatot, illetve

b) új vadászterület kialakítását célzó javaslatot (a továbbiakban együtt: **módosító javaslat**)

**nyújthat be a vadászati hatósághoz a hatályos vadgazdálkodási üzemtervi ciklus utolsó vadászati évének május 15. napjáig.**

- A földtulajdonos a módosító javaslatot **egyedül, vagy más földtulajdonossal együtt is** benyújthatja.
- A módosító javaslatot a Vtv. 8. §-ban és a Vtv. 19. § (2) bekezdésében meghatározott feltételek figyelembevételével lehet benyújtani, azzal, hogy **legalább háromszáz hektár, egybefüggő, vadászterületnek minősülő területre** vonatkozhat, amely terület legfeljebb egyharmada más, nem a módosító javaslatot benyújtó földtulajdonos(ok) tulajdonában is lehet.
- A Vtv. 11/A §-nak megfelelő módosító javaslat befogadásáról a vadászati hatóság 10 napon belül végzéssel dönt. A **vadászati hatóság** módosító javaslat befogadásáról szóló **döntésével szemben** jogorvoslati kérelemmel a vadászterület határát megállapító döntéssel szemben benyújtott **fellebbezéssel** lehet élni.
- Ha a vadászati hatóság ajánlásában szereplő vadászterület határára nem érkezik érvényes módosító javaslat, a vadászati hatóság a vadászterület határának megállapítására vonatkozó szabályok szerint hivatalból megállapítja a vadászterület határát.



**79/2004. (V. 4.) FVM rendelet (Vhr.) 7. § (1) bekezdése alapján a Vtv. 11/A. § (5) bekezdésében meghatározott módosító javaslatot ahhoz a vadászati hatósághoz kell benyújtani, amelyik az ajánlást tette.**

- Ha a módosító javaslatot benyújtó tulajdonos nem személyesen tesz jognyilatkozatot, képviseletéről a Polgári Törvénykönyv képviseleti jogra vonatkozó rendelkezéseinek megfelelő és a Vhr. 15. számú mellékletben meghatározott adattartalommal kiállított írásbeli meghatalmazás útján gondoskodhat.
- A meghatalmazás a Vhr. 9. § (3) bekezdésében meghatározott, a tulajdonjog igazolására elfogadható dokumentumok valamelyikével együtt érvényes.
- Állami tulajdonú földterület esetén a vadászati joggal kapcsolatos eljárásokban meghatalmazásnak minősül a vagyonkezelési szerződésbe foglalt, vadászati joggal összefüggő képviseletre vonatkozó meghatalmazás, amely a meghatalmazott által bemutatott, a képviselettel érintett állami földterületek listájával együtt érvényes.
- A módosító javaslattal érintett ingatlan esetében, ha az ingatlanak több tulajdonosa van, érvényes jognyilatkozatot csak egy személy tehet. A tulajdonostársak képviseletükről tulajdoni hányaduk arányában számított szótöbbséggel határoznak.
- Ha a földtulajdonos más földtulajdonossal együtt nyújt be módosító javaslatot a vadászati hatósághoz, a módosító javaslatban meg kell nevezni a módosító javaslat kapcsolattartóját (a továbbiakban: meghatalmazott kapcsolattartó).

A vadászati hatósághoz benyújtott módosító javaslatnak tartalmaznia kell:

- a) a módosító javaslatot benyújtó személy vagy a meghatalmazott kapcsolattartó teljes bizonyító erejű magánokiratba foglalt nyilatkozatát arra vonatkozóan, hogy a módosító javaslat **melyik ajánlásban szereplő – kódszámokkal megjelölt – vadászterületeket érinti;**
- b) a módosító **javaslattal érintett földterület határleírását;**
- c) a módosító javaslattal érintett földterület **legalább 1:25000 méretarányú topográfiai térképi megjelenítését, feltüntetve az ajánlással érintett vadászterület határvonalát;**
- d) a módosító javaslattal érintett földterületnek az ingatlanügyi hatóság által papíralapon vagy elektronikus adathordozón kiadott **helyrajzi számaint és annak területi kiterjedését hektárban, valamint a földtulajdonosok nevét és tulajdoni hányadát;**
- e) a módosító javaslatot benyújtó személy vagy a meghatalmazott kapcsolattartó nyilatkozatát arról, hogy a tulajdonában, illetve a képviselt személyek tulajdonában lévő **földterület milyen százalékos arányban áll a módosító javaslattal érintett teljes földterülettel;**
- f) a módosító javaslatot benyújtó személy vagy a meghatalmazott **kapcsolattartó nevét és elérhetőségét.**

A módosító javaslat térképi megjelenítése és szöveges határleírása közötti eltérés esetén a szöveges határleírás tekintendő irányadónak.


Ha a vadászati hatóság ajánlásában szereplő vadászterület határára nem érkezik érvényes módosító javaslat, a vadászati hatóság a vadászterület határának megállapítására vonatkozó szabályok szerint hivatalból megállapítja a vadászterület határát.


**Az ajánlással szemben fellebbezésnek helye nincs.**



Tájékoztatom, az ajánlással érintett vadászterület földtulajdonosait, hogy az ajánlással kapcsolatos iratokba a Heves Megyei Kormányhivatal Földművelésügyi és Erdőgazdálkodási Főosztály Földművelésügyi Osztályán (3300 Eger, Szövetkezet út 6.) ügyfélfogadási időben (hétfő - csütörtök 8 - 16 óra 30 percig; péntek 8 -14 óráig) betekinthez.

Eger, 2016. március 31.

  
Dr. Pajtók Gábor  
kormány megbízott



A hirdetmény kifüggesztésének napja: .....

A hirdetmény levételének napja: .....